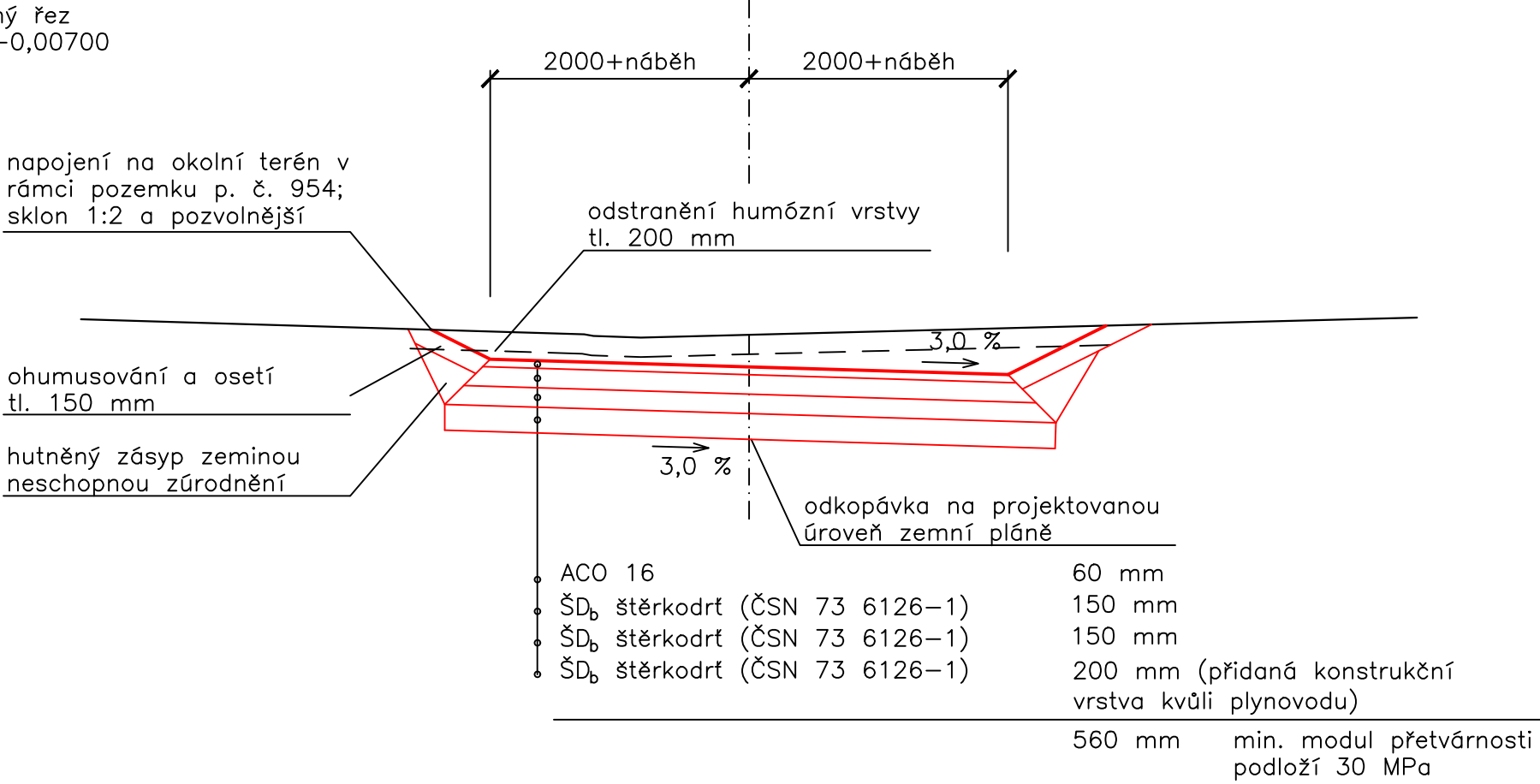
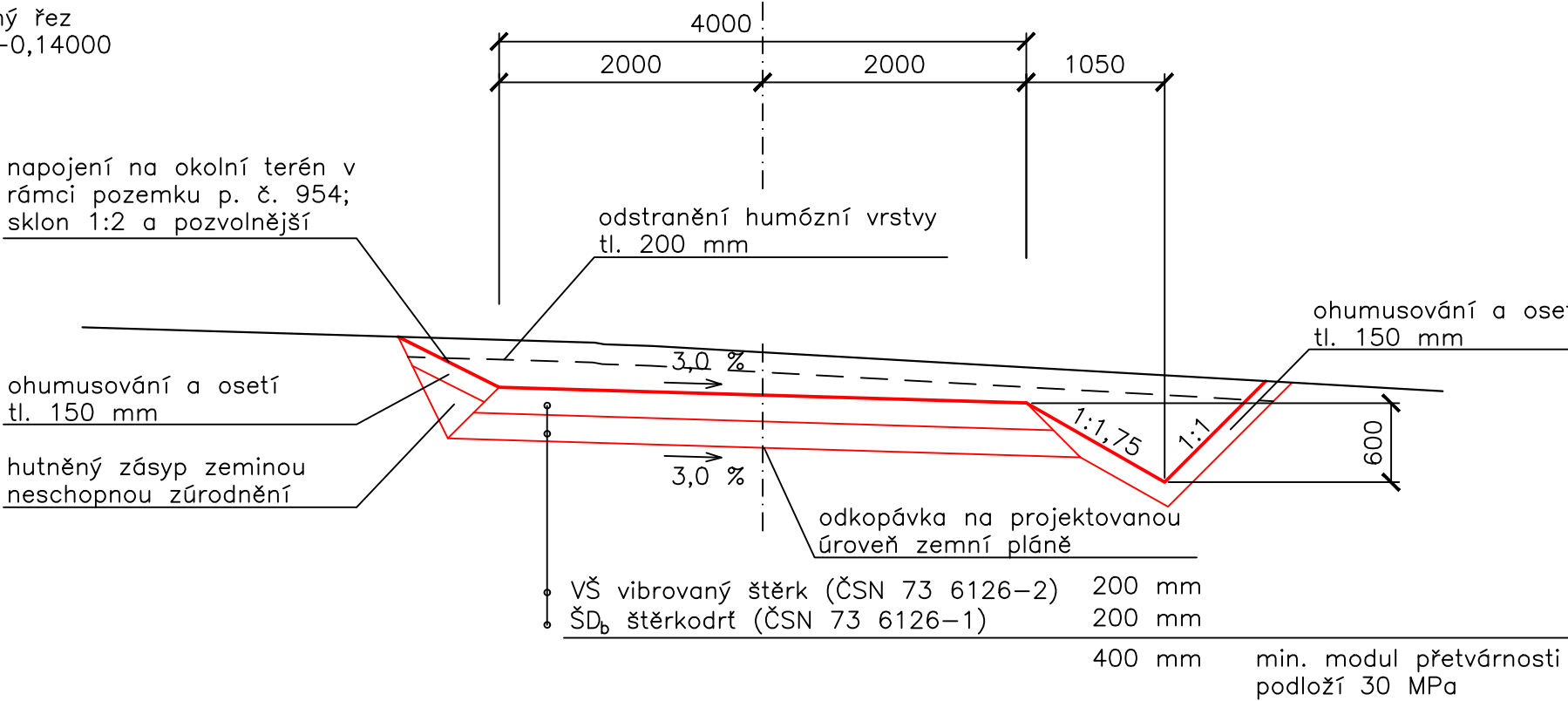


Vzorový příčný řez  
Km 0,00000–0,00700

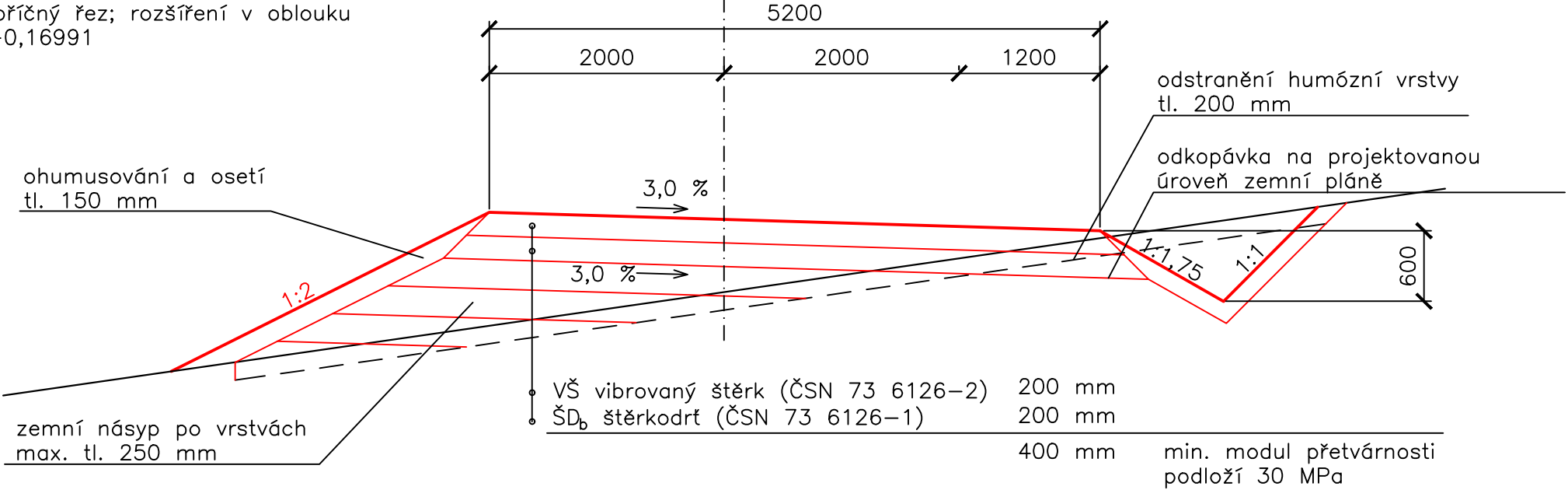


Vzorový příčný řez  
Km 0,00700–0,14000

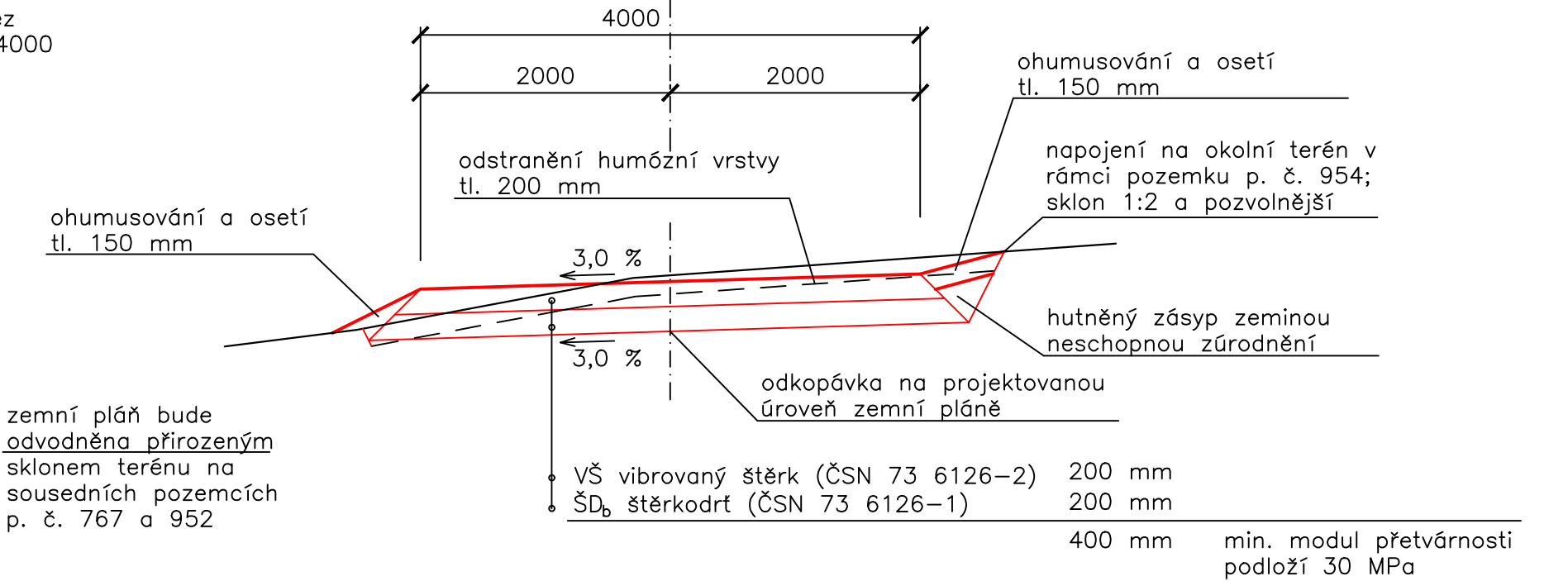


Pozn.:  
V případě, že nebude na přehutněné zemní pláni dosaženo  $E_{def,2}$  30 MPa, bude provedena sanace zemní pláňe spočívající ve výměně vrstvy mocnosti 200 mm za štěrkodrt fr. 0/63 mm.  
Rozsah sanace bude určen na základě výsledků statických zatěžovacích zkoušek.


Vzorový příčný řez; rozšíření v oblouku  
0,14000–0,16991



Vzorový příčný řez  
Km 0,17591–0,24000



Paré:

|  |                          |   |  |  |                |  |
|--|--------------------------|---|--|--|----------------|--|
| Vypracoval:<br>Ing. Karel Barták   |                          | Zodpovědný projektant:<br>Ing. Karel Barták   |  | <div></div> |                |  |
| Investor:<br>Česká republika – Státní pozemkový úřad, 130 00 Praha 3, Husinecká 1024/11a<br>Krajský pozemkový úřad pro Kraj Vysočina, Pobočka Havlíčkův Brod<br>Smetanovo náměstí 279, 580 02 Havlíčkův Brod<br>IČO: 01312774, DIČ: CZ01312774 |                          |   |  |  |                |  |
| Kraj:<br>Vysočina  | Okres:<br>Havlíčkův Brod | Katastrální území:<br>Kozlov u Ledče nad Sáz. |  |  |                |  |
| Akce:<br>Polní cesta VC13-N v k.ú. Kozlov u Ledče nad Sázavou  |                          |   |  |  |                |  |
| Obsah:<br>Vzorové příčné řezy  |                          |   |  |  |                |  |
|  |                          |   |  |  | Datum: 08/2022 |  |
|  |                          |   |  |  | Stupeň PD: DSP |  |
|  |                          |   |  | Měřítko: 1:50 (4xA4)   |                |  |
|  |                          |   |  | Část: D.1.1.2.b  |                |  |